







- Viabilità**
-  Limite amministrativo comunale
 - Rete delle infrastrutture**
 - Rete fognaria**
 -  Rete fognaria industriale
 -  Rete fognaria mista
 -  Rete fognaria nera
 -  Rete acquedottistica



PS 2018
 Piano Strutturale
 Legge Regionale 6/2014 e s.m.

QUADRO CONOSCITIVO
 Infrastrutture - Parte nord

ELAB. **PS**
 TAV. **QC7**
 scala 1:10.000
 gennaio 2018

COMUNE DI SAN CASCIANO VAL DI PESA



Studio
 Massimo Piacitelli
 Assessore all'Urbanistica
 Daniela Viani
 Segretario Comunale

Responsabile del Procedimento
 Arch. Elisa Ricci

Grande della Comunicazione
 Dorcas Chiara Brucchiari
 Ufficio Urbanistica
 Arch. Sonia Caputi

Adatto con
 Approvato con

Responsabile Contrattoriale
 Urbanistica Felice Ciennini

Coordinamento Generale
 Urbanistica Lunella Gallo

Responsabile Coordinamento Locale
 Architetto Adriano Magnani

Urbanistica
 Urbanistica Felice Ciennini
 Urbanistica Adriano Magnani
 Urbanistica Felice Ciennini
 Urbanistica Felice Ciennini

STUDIO C.A.R.GRAFICA
 Urbanistica Lia Di Giuseppe

V.03
 Ingegneria Edilizia Locali
 Ingegneria Edilizia Locali
 Consulenti specializzati
 Dott. For. Giovanni Tommasini

Legenda